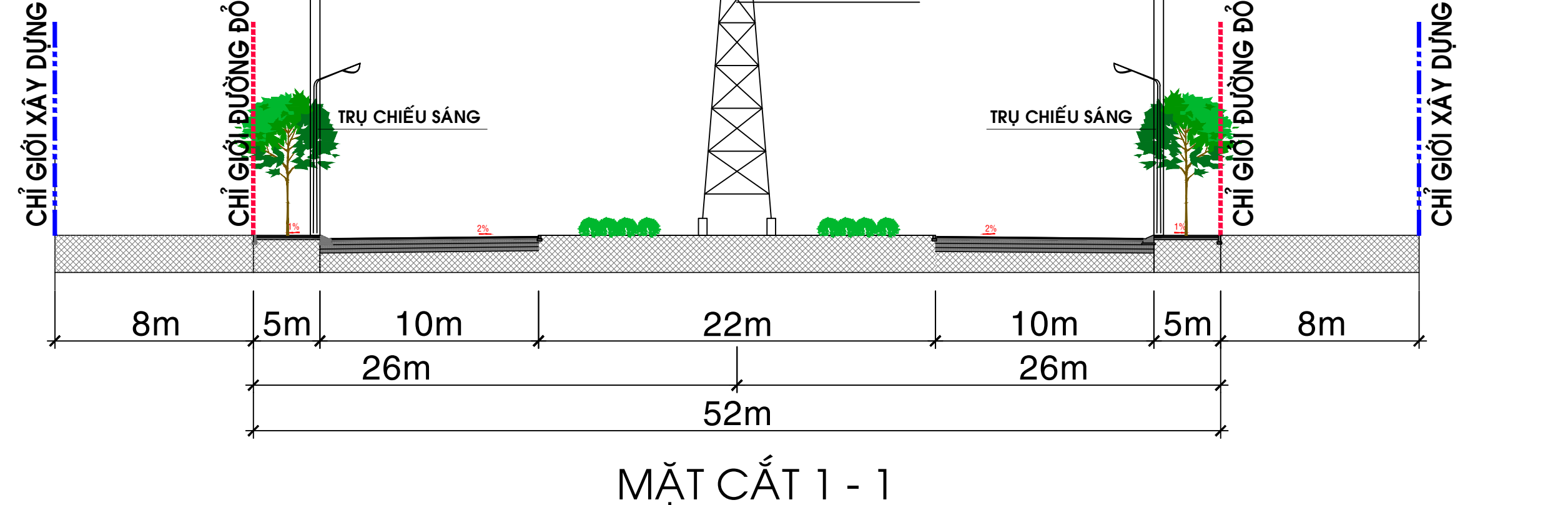
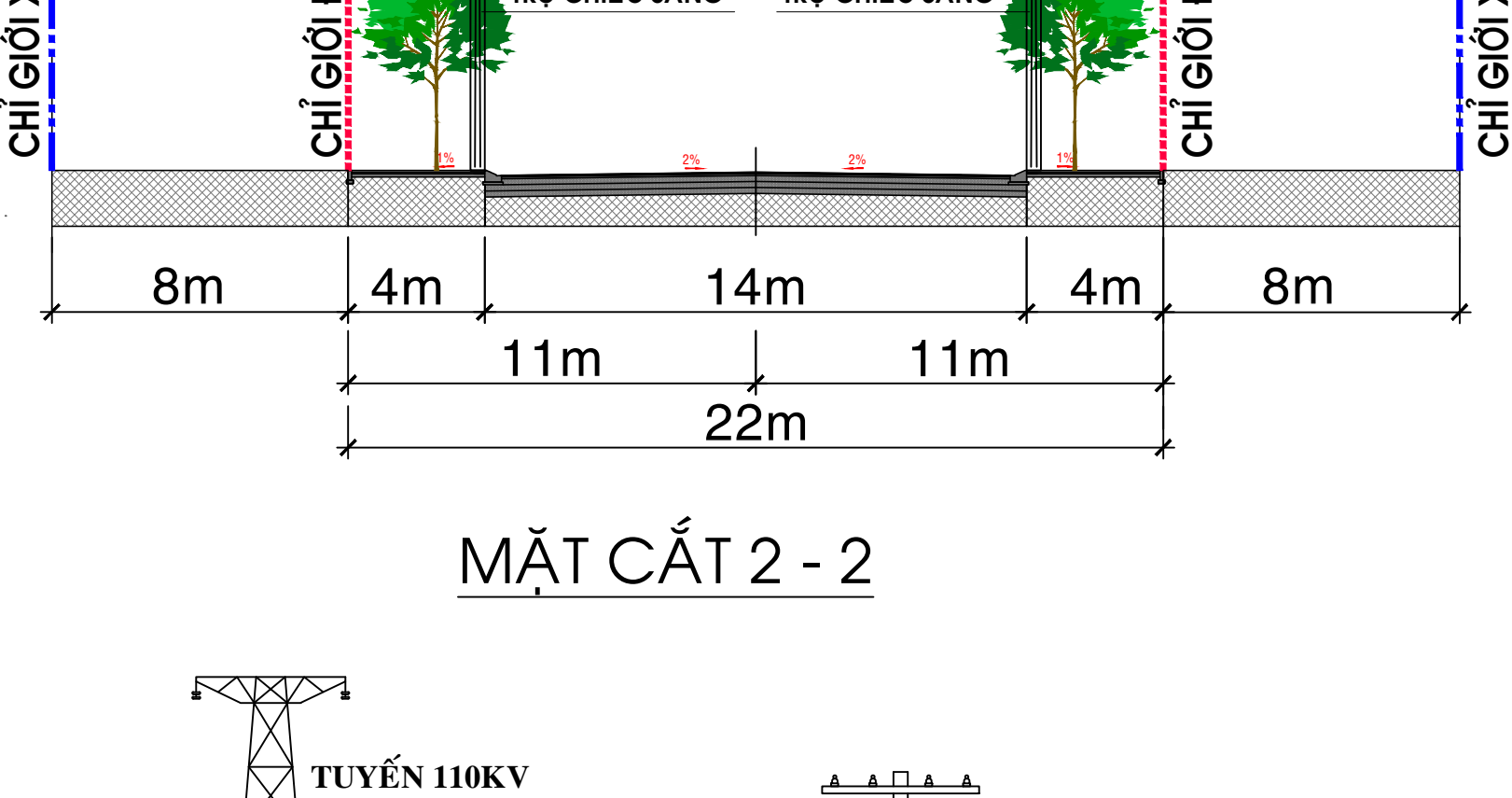
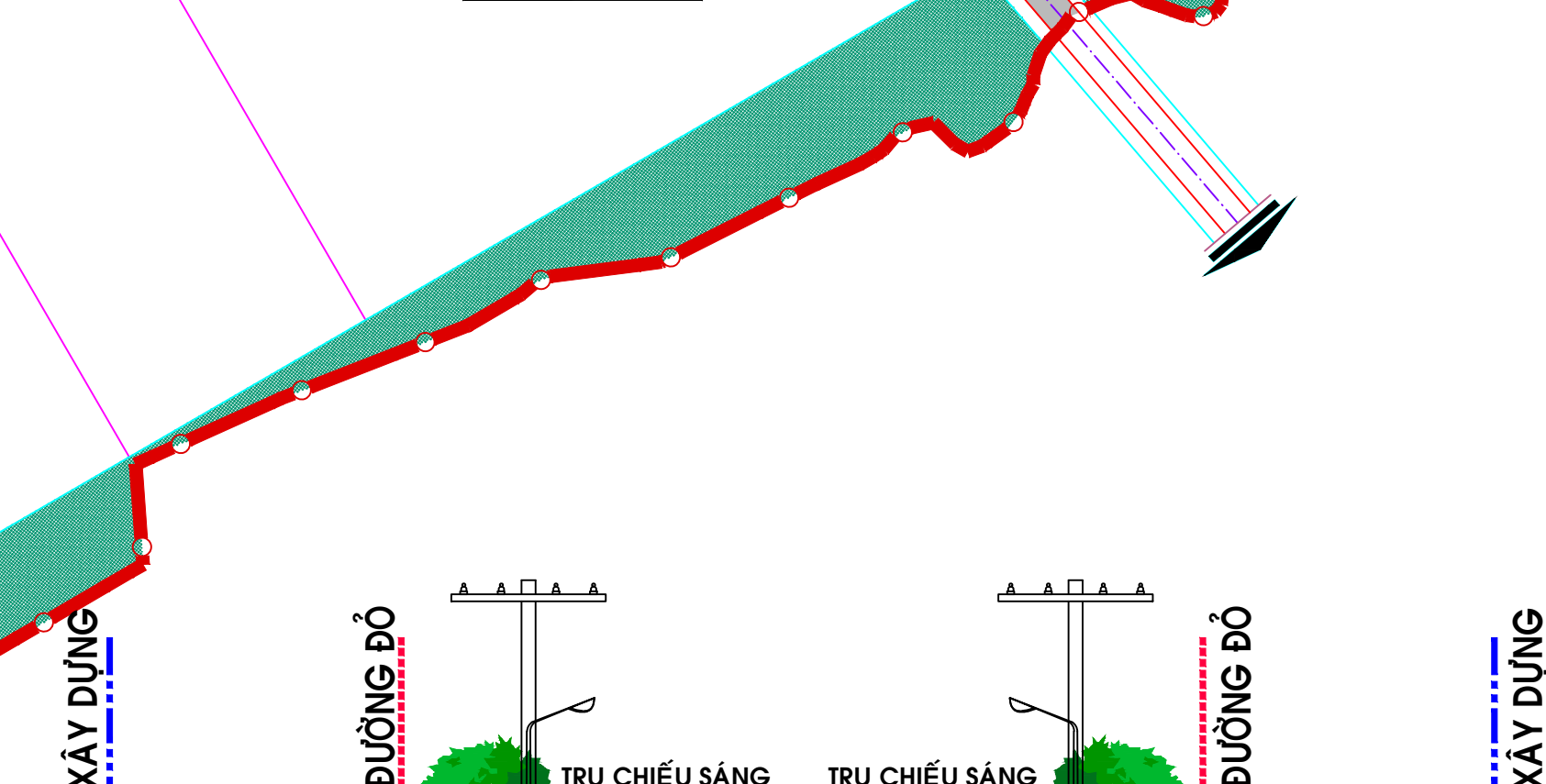
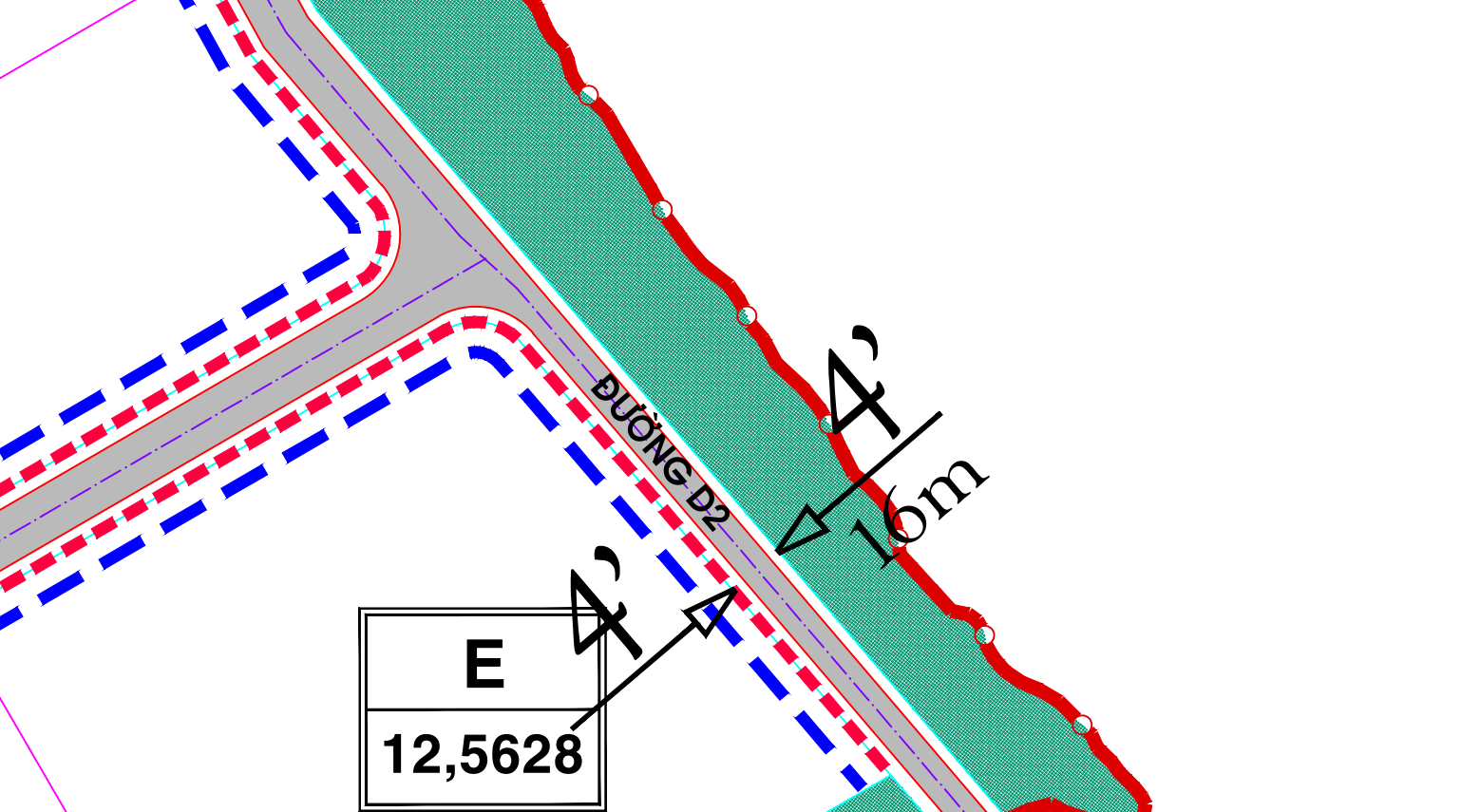
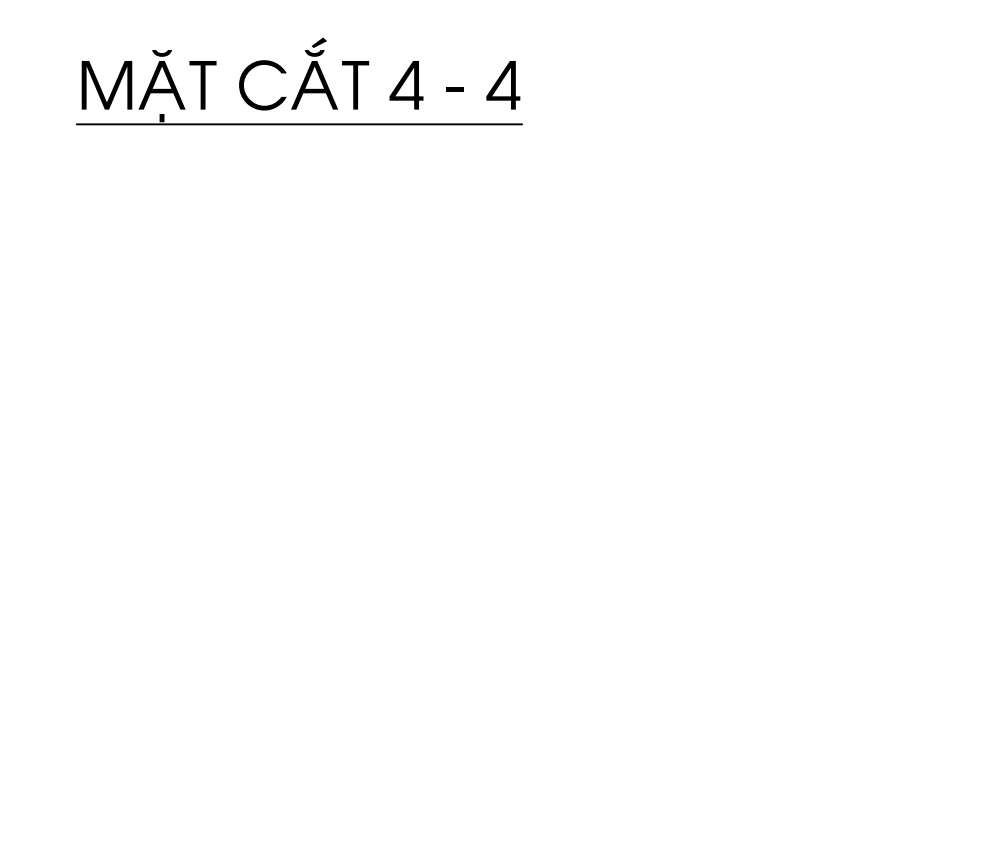
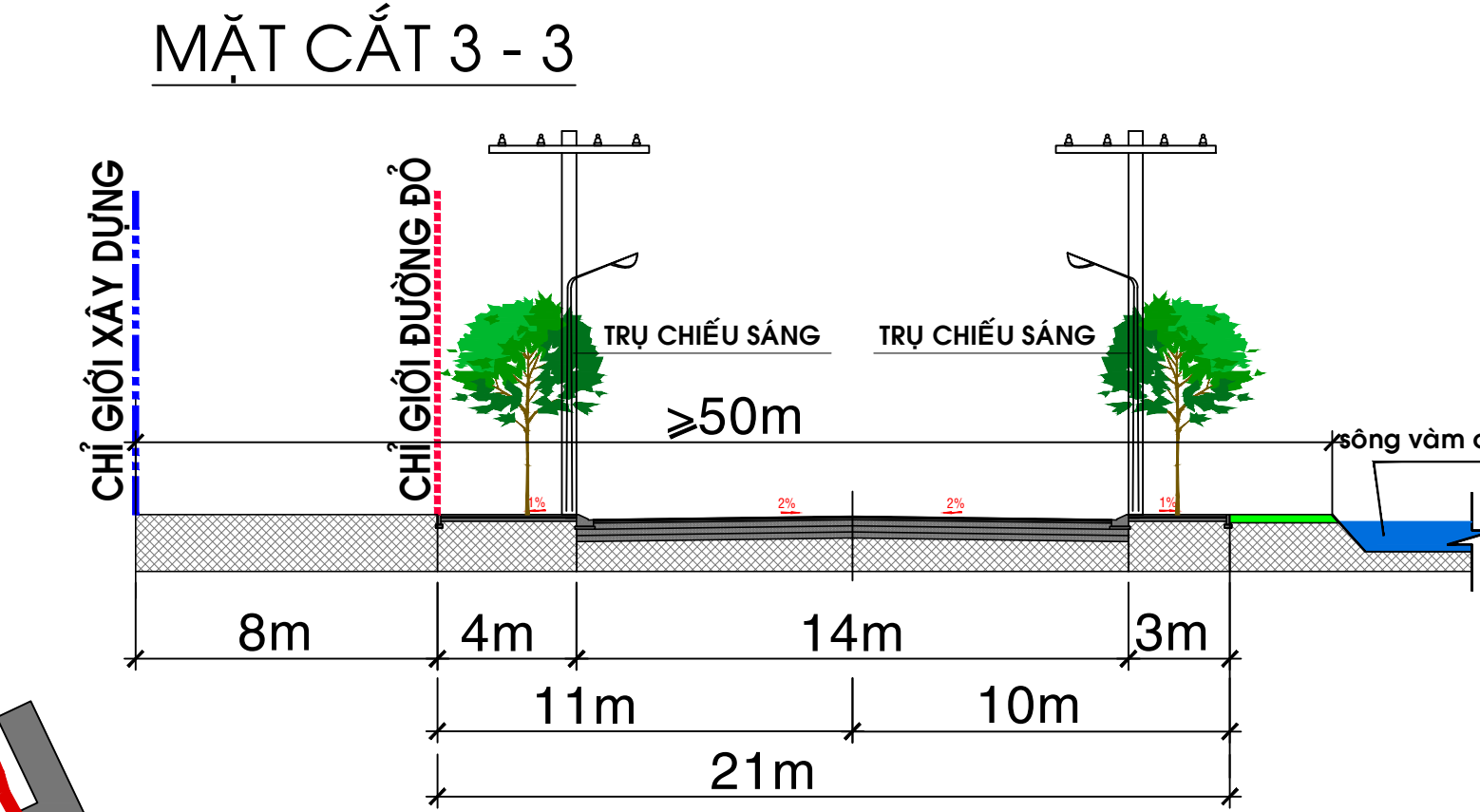
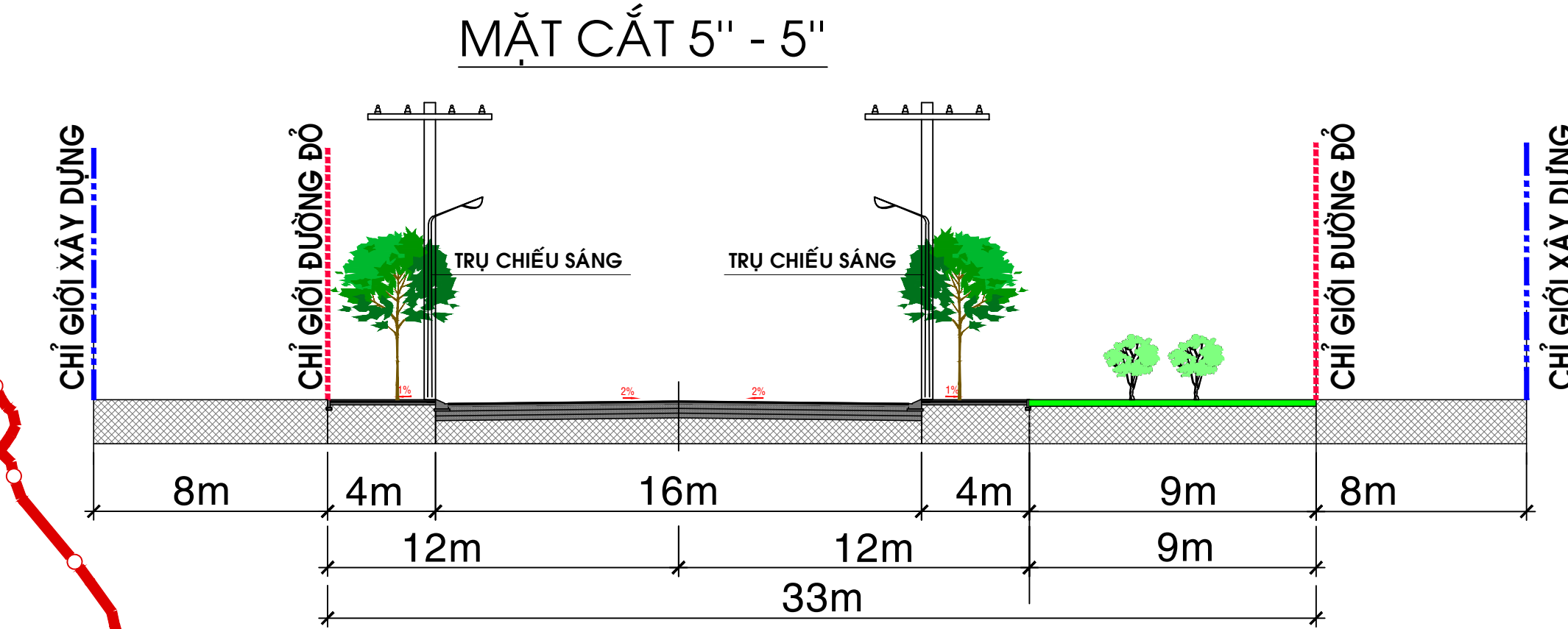
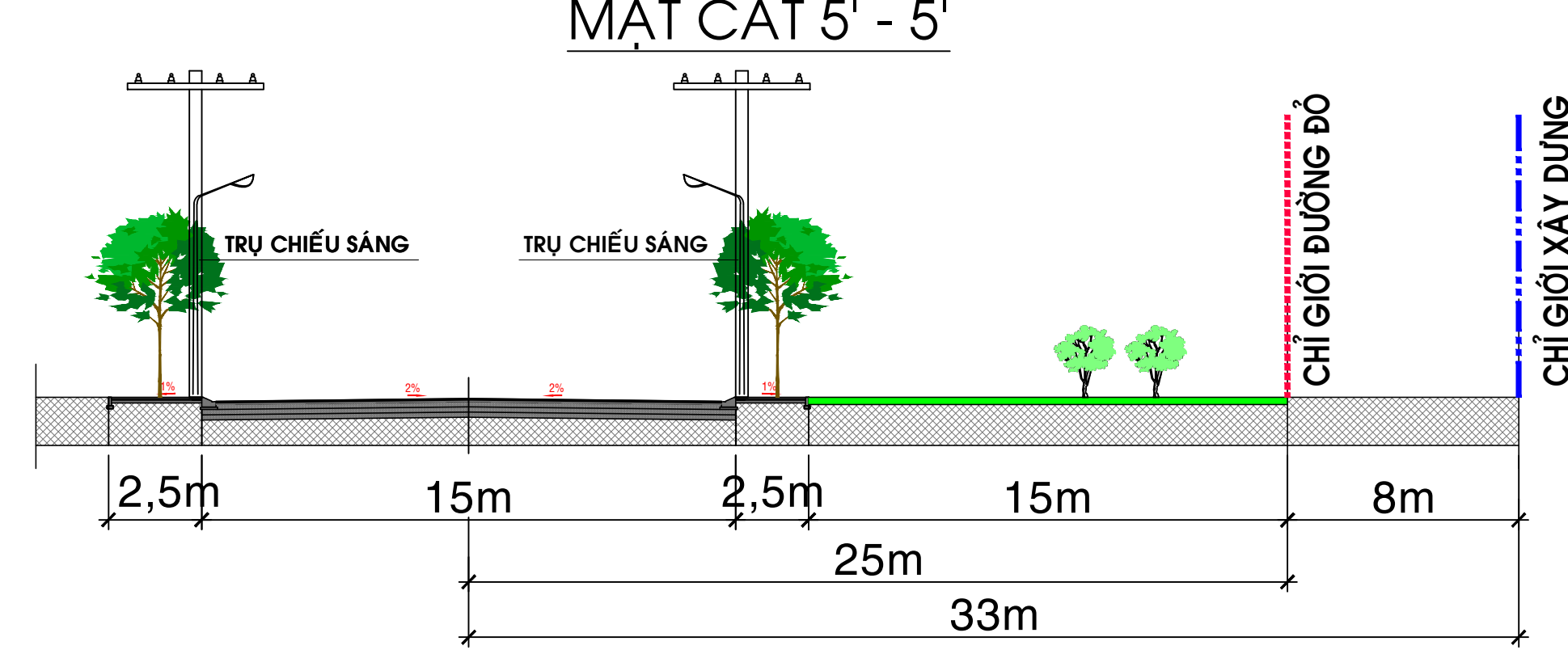
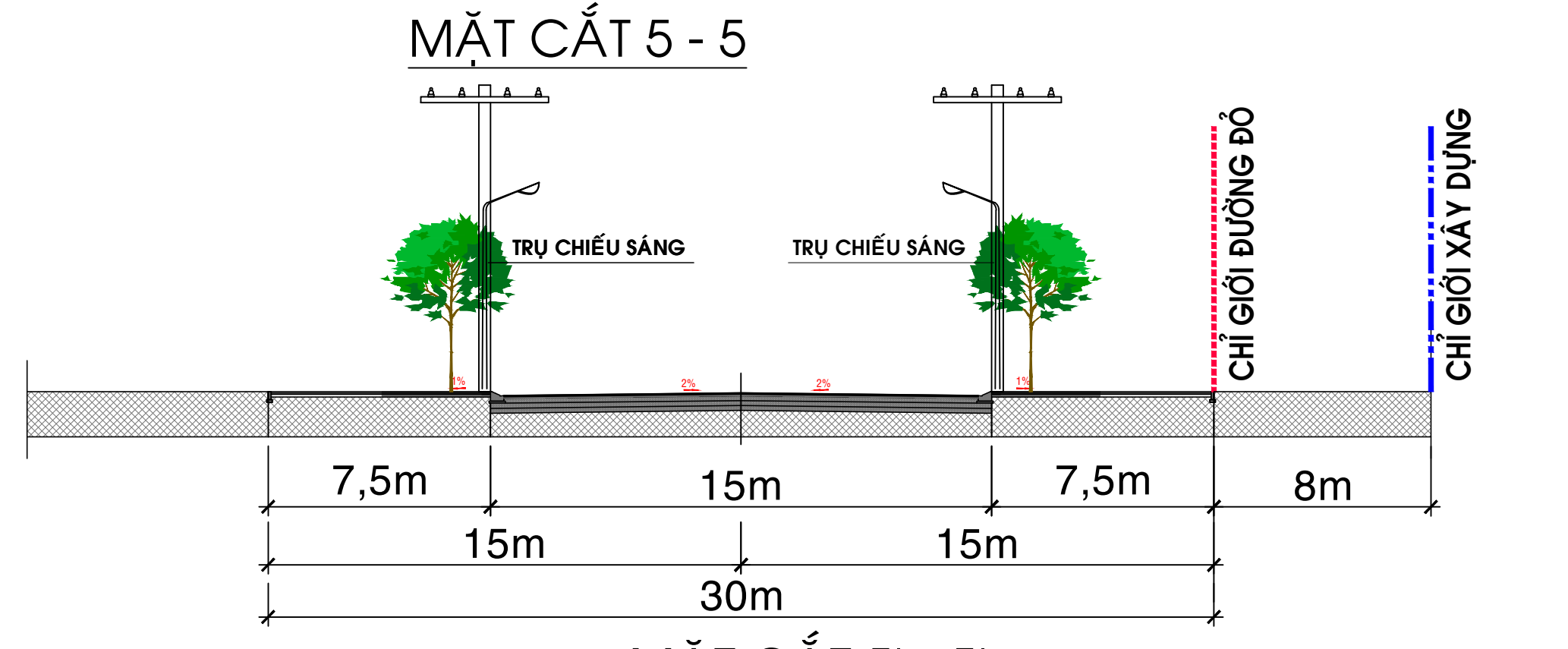
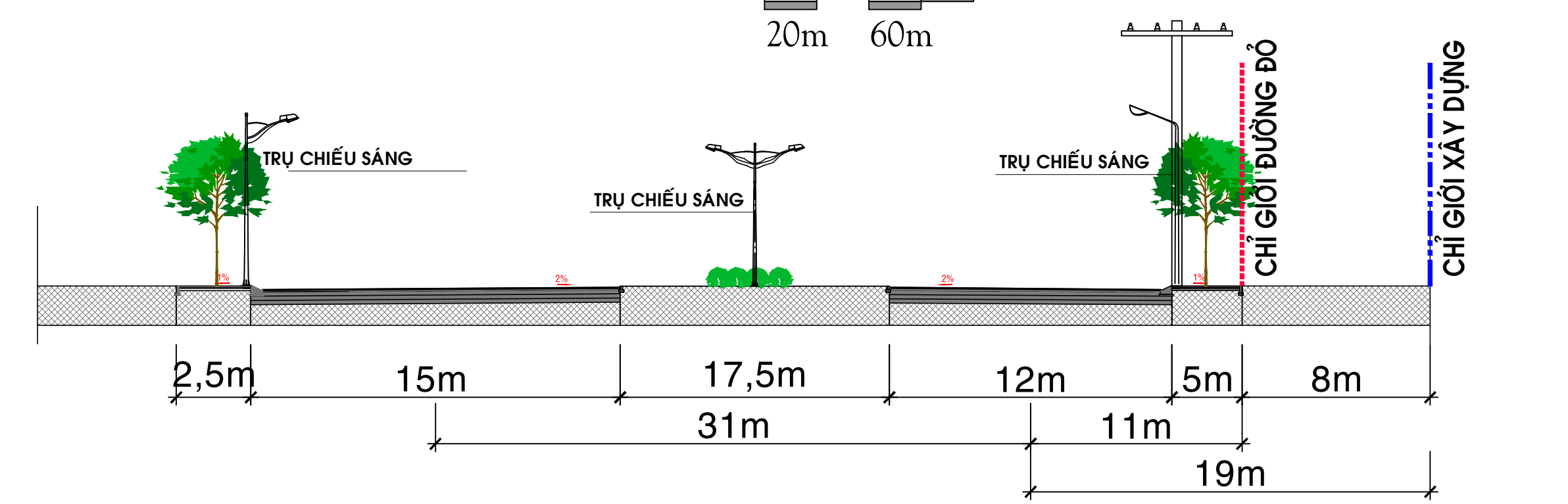
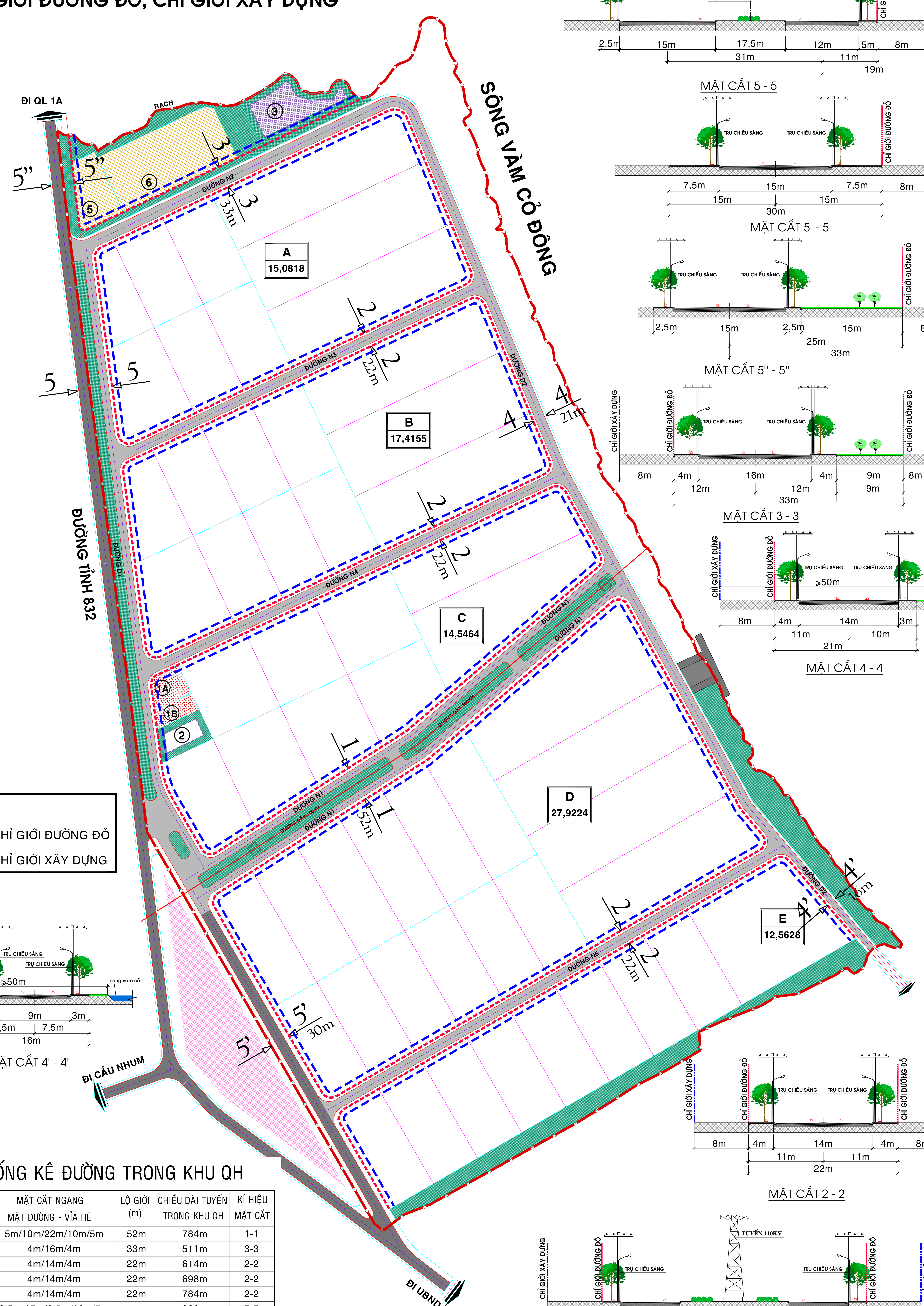
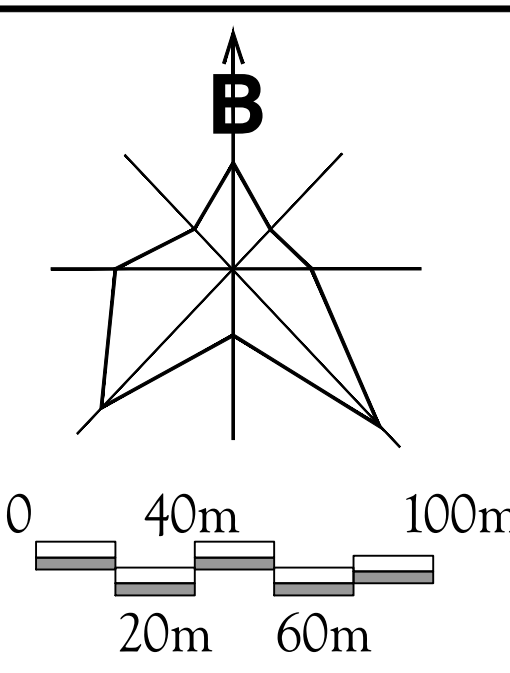


ĐIỀU CHỈNH QUY HOẠCH PHÂN KHU XÂY DỰNG TỶ LỆ 1/2000 KHU CÔNG NGHIỆP AN NHỰT TÂN

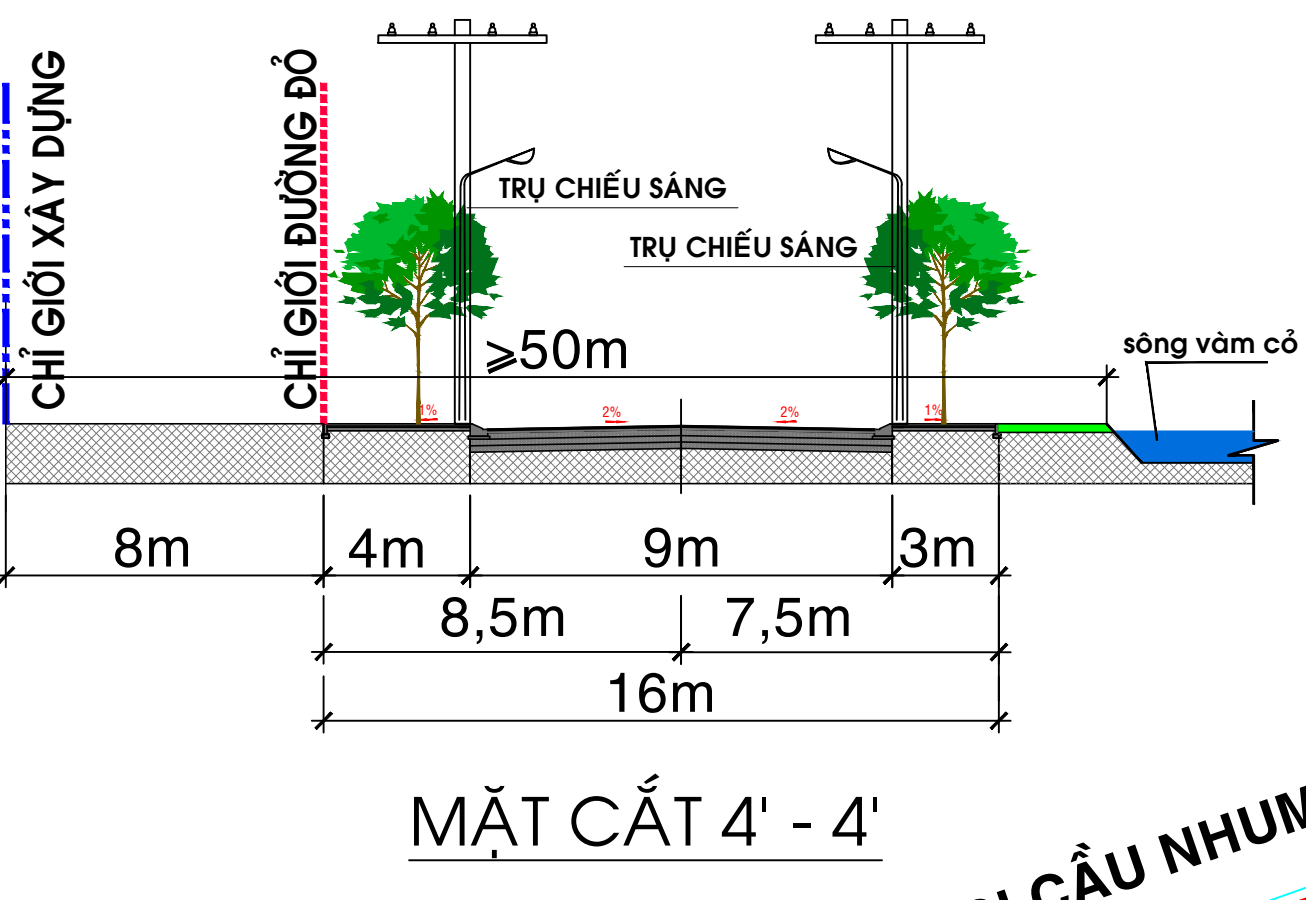
XÃ TÂN BÌNH - HUYỆN TÂN TRỤ - TỈNH LONG AN

BẢN ĐỒ QUY HOẠCH GIAO THÔNG

VÀ CHỈ GIỚI ĐƯỜNG ĐỎ, CHỈ GIỚI XÂY DỰNG



GHI CHÚ:
 - - - - - CHỈ GIỚI ĐƯỜNG ĐỎ
 - - - - - CHỈ GIỚI XÂY DỰNG



BẢNG THỐNG KÊ ĐƯỜNG TRONG KHU QH

STT	TÊN ĐƯỜNG	MẶT CẮT NGANG MẶT ĐƯỜNG - VÍA HÈ	LỘ GIỚI (m)	CHIỀU DÀI TUYẾN TRONG KHU QH	KÍ HIỆU MẶT CẮT
1	ĐƯỜNG N1	5m/10m/22m/10m/5m	52m	784m	1-1
2	ĐƯỜNG N2	4m/16m/4m	33m	511m	3-3
3	ĐƯỜNG N3	4m/14m/4m	22m	614m	2-2
4	ĐƯỜNG N4	4m/14m/4m	22m	698m	2-2
5	ĐƯỜNG N5	4m/14m/4m	22m	784m	2-2
6	ĐƯỜNG D1	8,5m/15m/8,5m/12m/5m	936m	936m	5-5
7	ĐƯỜNG D2	7,5m/15m/7,5m	30m	719m	5'-5'
		4m/14m/3m	21m	1.797m	4-4
		4m/9m/3m	16m	190m	4'-4'